



**КОМИТЕТ ИМУЩЕСТВЕННЫХ ОТНОШЕНИЙ
АДМИНИСТРАЦИИ ПЕРМСКОГО МУНИЦИПАЛЬНОГО РАЙОНА**

РЕШЕНИЕ

о размещении объектов № 795

Пермский край
Пермский район

13.09.2021

Комитет имущественных отношений администрации Пермского муниципального района разрешает Открытому акционерному обществу «Межрегиональная распределительная сетевая компания Урала» (ИНН 6671163413, ОГРН 1056604000970, почтовый адрес: 620026, г. Екатеринбург, ул. Мамина Сибиряка, д. 140)

размещение объекта «Строительство ВЛ 0,4 кВс установкой ПУ для электроснабжения деревни Большое Савино (4500063100)»


на землях государственная собственность на которые не разграничена
на срок бессрочно

Местоположение: Пермский край, Пермский район, с.п Савинское, д. Большое Савино, ул. Новая.

Приложение: схема предполагаемых к использованию земель или части земельного участка.

Председатель комитета
имущественных отношений
администрации Пермского
муниципального района

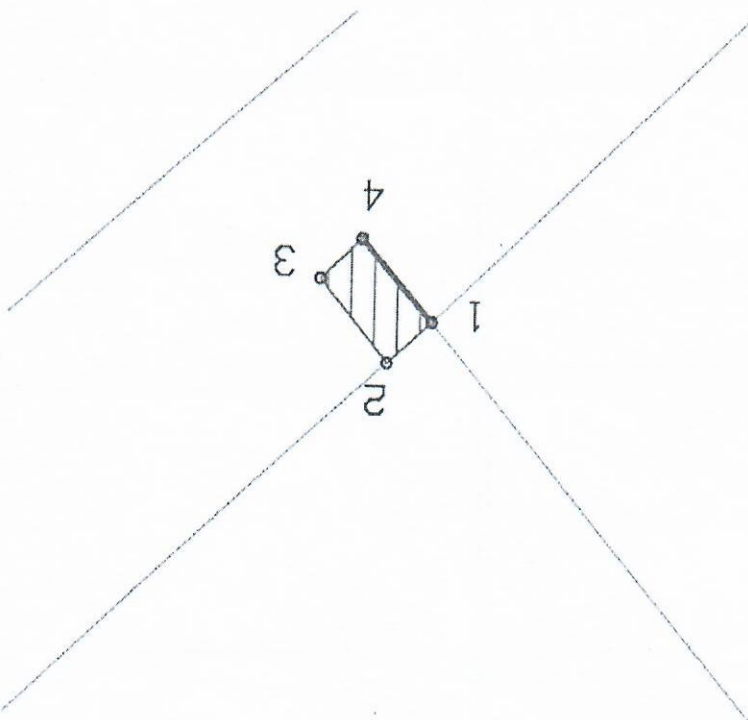



(подпись, печать)

Г.В. Мюресов

Схема предполагаемых к использованию земель или части земельного участка

Объект: Строительство ВЛ 0,4 кВ с установкой ПУ для электроснабжения деревни Большое Савино (4500063100)
Местоположение: Пермский край, Пермский район, с.п. Савинское, д. Большое Савино, ул. Новая
Кадастровый номер: -
Площадь земель или части земельного участка, кв.м.: 8
Категория земель: Земли населенных пунктов
Вид разрешенного использования земельного участка: -
Цель использования: под объекты инженерного оборудования для электроснабжения деревни Большое Савино (4500063100)
ВЛ 0,4 кВ с установкой ПУ для электроснабжения деревни Большое Савино (4500063100)




Масштаб 1:500

Описание границ смежных земельных участков:

1-2 - зем.уч. с кад.№ 59:32:1760001:1;
 2-1 - негарадниченный земельный участок.

Координаты характерных точек МСК-59		
№	X	Y
1	507290.62	2217407.06
2	507292.09	2217408.74
3	507289.08	2217411.31
4	507287.66	2217409.75
1	507290.62	2217407.06

Условные обозначения:
 предполагаемые к использованию земли
 — граница земельного участка, сведения о котором внесены в ИКН
 • 1 характерные точки границы испрашиваемого земельного участка

Заявитель _____
 Е.В. Кузнецова